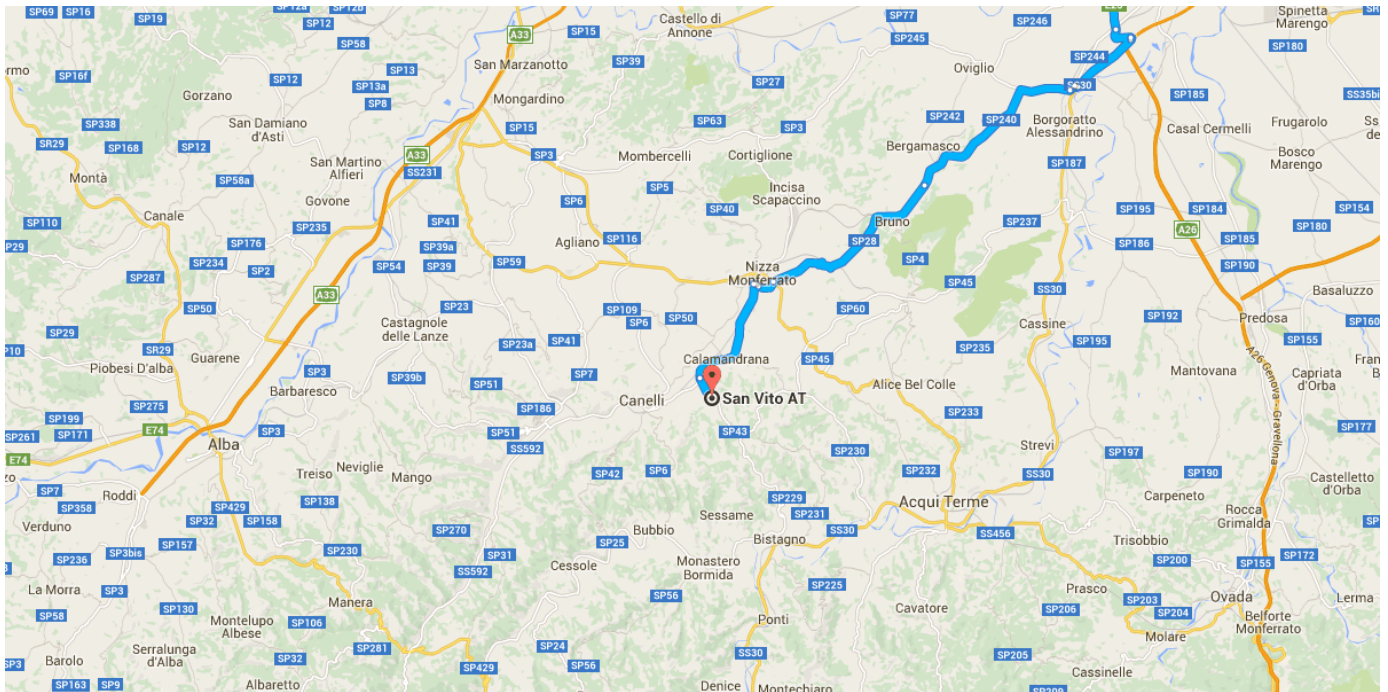




Indicazioni stradali da Milano Cadorna a San Vito AT

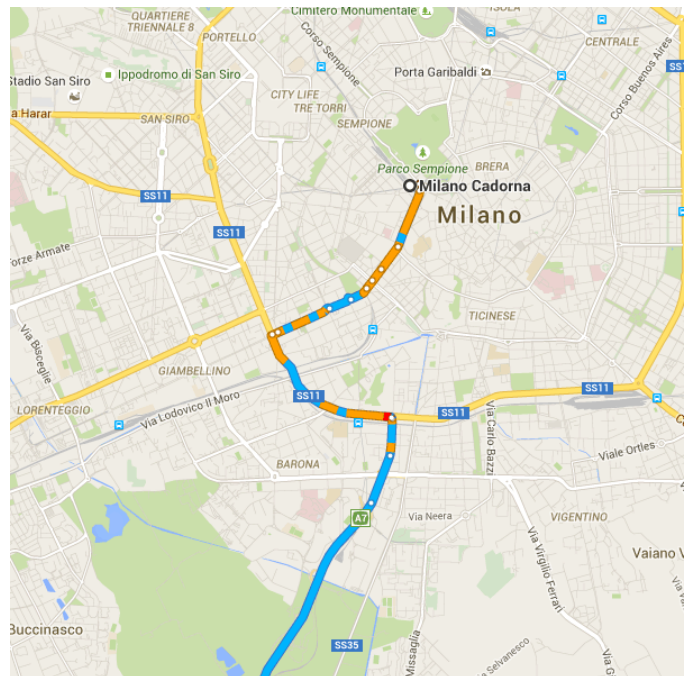



o Milano Cadorna

Prendi A7 Milano - Genova/A7 da Via Carducci, Via Andrea Solari, SPexSS11/SS11 e Via la Spezia

5,8 km/16 min

- ↑ 1. Procedi in direzione sudest su **Piazzale Luigi Cadorna**
79 m
- ↘ 2. Svoltata a **destra** per rimanere su **Piazzale Luigi Cadorna**
110 m
- ↑ 3. Continua su **Via Carducci**
700 m
- ↘ 4. Svoltata leggermente a **destra** e imbocca **Via Olona**
350 m
- ↑ 5. Continua su **Piazza Sant'Agostino**
170 m
- ↑ 6. Continua su **Via Modestino**
⚠ Uscita da zona a pedaggio
110 m
- ↑ 7. Continua su **Via Andrea Solari**
230 m








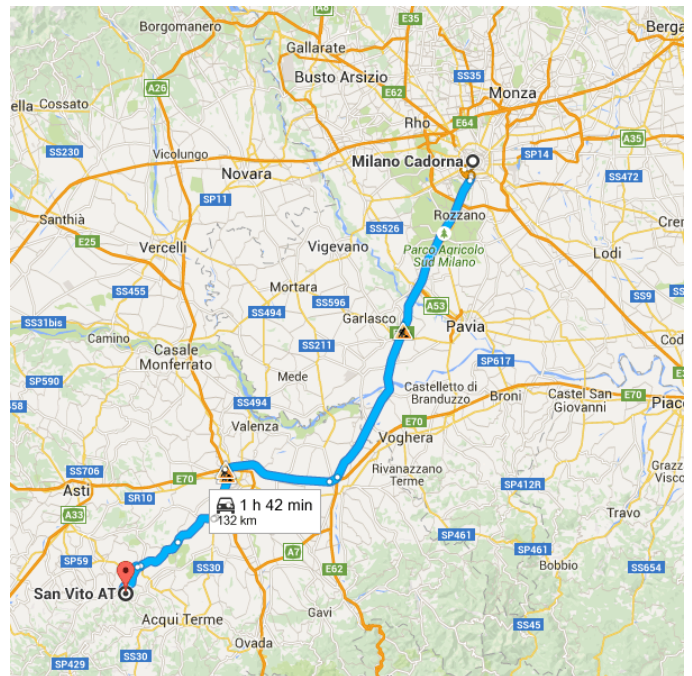
8. Alla rotonda, prendi la **1^a** uscita e rimani su **Via Andrea Solari**
 _____ 300 m
9. Alla rotonda, prendi la **2^a** uscita e rimani su **Via Andrea Solari**
 _____ 700 m
10. Continua su **Piazza Napoli**
 _____ 72 m
11. Svoltata a **sinistra** e imbocca **SPexSS11/Viale Carlo Troya/SS11**

 Continua a seguire la SPexSS11/SS11
 _____ 1,9 km
12. Svoltata a **destra** e imbocca **Piazza Serafino Belfanti**
 _____ 20 m
13. Svoltata leggermente a **destra** e imbocca **Via la Spezia**
 _____ 450 m
14. Mantieni la **sinistra** al bivio, segui le indicazioni per **Tangenziale Ovest/A7/Genova/Aeroporti**
 _____ 600 m

Continua su **A7 Milano - Genova/A7**.

Prendi **A21/E70** in direzione di **SS30** a **Alessandria**. Prendi l'uscita **Alessandria Sud** da **A26/E25**

_____ 95,1 km/51 min

15. Continua su **A7 Milano - Genova/A7**

 _____ 63,4 km
16. Prendi l'uscita **E70/A21/E25/A26** verso **Torino/Gravellona T.**

 _____ 1,9 km
17. Entra in **A21/E70**

 _____ 21,1 km
18. Prendi l'uscita per **A26/E25** verso **Genova/Alessandria Sud/Ventimiglia**

 _____ 7,4 km
19. Prendi l'uscita **Alessandria Sud** verso **Alessandria Sud**




- 1,1 km
- 20. Mantieni la **destra**, segui le indicazioni per **Val Bormida/Nizza Monferrato/Canelli/Cassine/Acqui Terme/Oviglio/Castellazzo B.Da** ed entra in **SS30**

180 m

Continua su **SS30**. Prendi **Strada Provinciale 240/SP240, SP28 e SP592** in direzione di **SP43** a Calamandrana

31,1 km/32 min

- ⤴ 21. Entra in **SS30**
- 3,3 km
- 22. Prendi l'uscita verso **Cantalupo/Nizza M./Canelli/Oviglio**
- 210 m
- 📍 23. Alla rotonda, prendi la **3^a** uscita
- 400 m
- 📍 24. Alla rotonda prendi la **2^a** uscita e imbrocca **Strada Provinciale 240/SP240**
- 9,4 km
- ⤴ 25. Continua su **SP28**
- 9,6 km
- 📍 26. Alla rotonda, prosegui dritto su **Strada Statale 456**
- 950 m
- 27. Prendi l'uscita verso **Nizza M. Centro/Asti/S.Stefano B./Canelli**
- 160 m
- ⤴ 28. Svolta a **sinistra** verso **SP592**
- 140 m
- ⤴ 29. Svolta a **sinistra** e imbrocca **SP592**
- 5,8 km
- 📍 30. Alla rotonda prendi la **3^a** uscita e imbrocca **Strada Provinciale 43/SP43**
- 📘 Continua a seguire la SP43
- 1,1 km

📍 San Vito AT

Queste indicazioni stradali servono solo per pianificare il viaggio. Le condizioni stradali e di esercizio potrebbero differire dai risultati delle mappe a causa di lavori in corso, traffico, meteo o altri eventi. Pianifica il tuo percorso considerando questi fattori. Rispetta la segnaletica stradale.

Dati cartografici ©2015 Google

